









-  Perímetro Urbano Proposto
-  Hidrografia
-  Perímetro de Aplicação do PEUC e IPTU Progressivo no Tempo
-  Desapropriação
-  PEUC
-  PEUC e IPTU Progressivo no Tempo
-  Zona Especial de Interesse Social - ZEIS
-  ZEIS e Regularização Fundiária

Sistema de Projeção Transversa de Mercator UTM |
 Datum Horizontal: Sirgas 2000 |
 Datum Vertical: Imbituba SC |
 Fuso UTM: 22S | Base de dados: IBGE,
 Prefeitura Municipal de Lobato, Esri,
 DigitalGlobe, GeoEye,
 Earthstar Geographics, e CNES/Airbus DS.

PLANO DIRETOR MUNICIPAL DE LOBATO
 Revisado em 2020

ANEXO IV - ÁREAS SUJEITAS À APLICAÇÃO DOS INSTRUMENTOS URBANÍSTICOS

Responsável técnico: Daniel Souza Lima
 CAU A47443-6

Elaboração: DRZ - Gestão de Cidades